

Uwarunkowania przestrzenne

Oznaczenia

A,B,C,D,E,F,G,A - Granica opracowania konkursu

A,B,C`,D`,D`,D`,G`,G,A - Granica strefy przeznaczonej pod zabudowę zespołem budynków wielorodzinnych

G`,D`,`E,F,G` - Granica strefy zieleni urządzonej

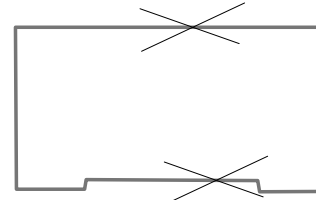


C`,C,D,D`,C` - Granica strefy drogi dojazdowej

Obszar szczególnego zagrożenia powodzią (według Studium powodziowego I Etap)

Zasięg terenów zalewowych wg miejscowego planu "Zalew Borki"

Nieprzekraczalna linia zabudowy

Budynek rozebrany w 2020r



Zalew Borki

Miejski Ośrodek Sportu i Rekreacji

ul. Maratońska (KDG- ulica główna)

ul. Stasieckiego (KDD- ulica dojazdowa)

ul. Dębowa (KDL- ulica lokalna)

rzeka Mleczna

Mapa zasadnicza w postaci wektorowej (redakcja opisów w skali 1:500)

Skala 1:500
Układ PL 2000
Województwo: Mazowieckie
Powiat: Miasto Radom
Gmina: M. Radom
Ogólny: 0060 - Zalew Borki
Jednostka ewidencyjna: 146301_1, M. Radom
Licencja numer: Od III 6642.1.968.2020_1463_CL1

| | |
|--|--|
| Prośba o zgodność niniejszej kopii z treścią materiału podlegającego zaopiniowaniu geodezyjnego i kartograficznego | |
| Organ prowadzący zadanie: Zarząd Miasta Radom | |
| Nazwa materiału: mapa zasadnicza | |
| Identyfikator ewidencyjny materiału: 0060 | |
| Data wykonania kopii: 20.06.2020 | |
| Inicjały, nazwisko i podpis osoby wykonującej kopię: M. Radom | |
| Zgodność z: PREZYSTOJA MIASTA | |